



Limpieza y Recolección de Residuos 2024

Enero 2025

Operativo Dicembre 2024

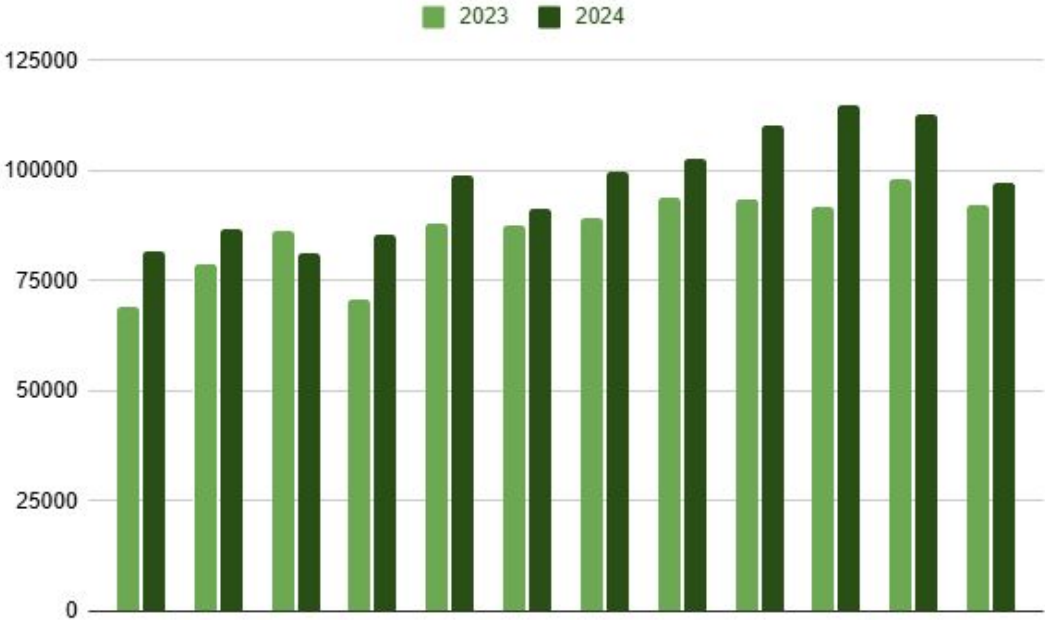
Recolección especial por las fiestas y servicios gratuitos a disposición de la ciudadanía



Avances 2024

Disposición Final de Residuos

Aumento del 12% de ingreso respecto al 2023



2023	2024
1.039.873 t	1.162.769 t

Toneladas retiradas desde enero de 2022



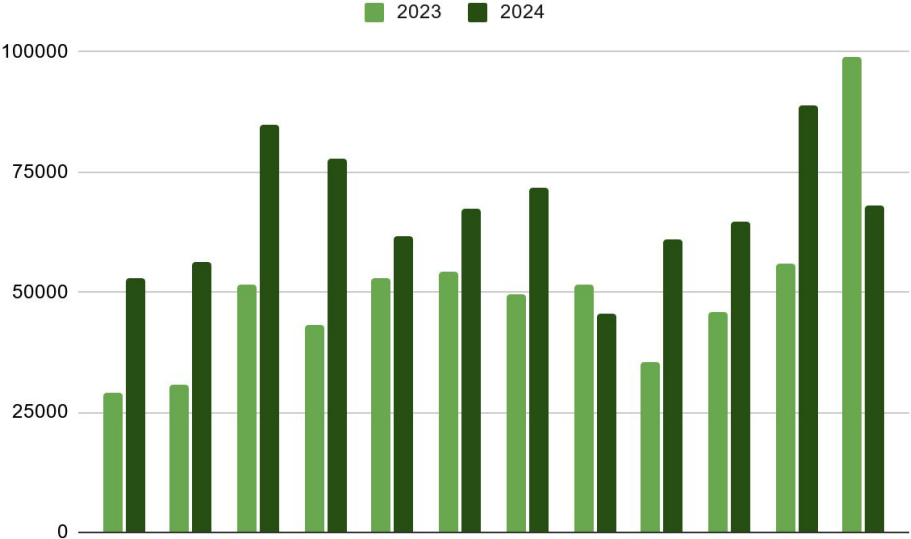
TONELADAS EN 2024

PORCENTAJE DEL TOTAL DE RESIDUOS URBANOS 2024 EN DFR

10,7%

Solicitudes recibidas a través del 092 250 260

Las solicitudes recibidas en diciembre de 2024 representan el 68% de las solicitudes de diciembre de 2023



2023	2024
599.062 solicitudes	800.899 solicitudes

Valorización

Bolsones y Puntos de Entrega Voluntaria



Ecocentros 2024

- Ecocentro Buceo, marzo 2023
- Ecocentro Prado, agosto 2023
- Ecocentros móviles, febrero 2024

Cant. usuarios	40.085
Kg. Totales	788.819



Valorización de residuos orgánicos

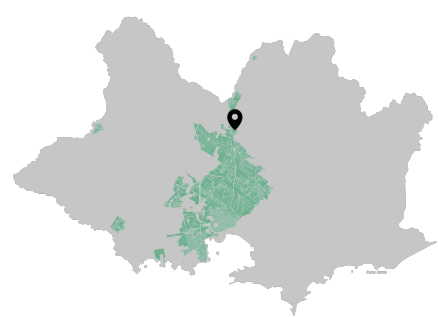
Compostaje domiciliario	4.521 hogares
Compostaje comunitario	305 hogares
Ecocentro móvil	144 vecinos activos
TOTAL	4.970



Estación de Transferencia Zona Oeste





Período	Cantidad de toneladas recibidas
Diciembre 2024	9.298
Diciembre de 2023 - Diciembre 2024	89.913



Colón, Lezica, Cerro, Casabó,
La Paloma, Melilla, Paso de la Arena,
Belvedere, Nuevo París, La Teja,
Conciliación.

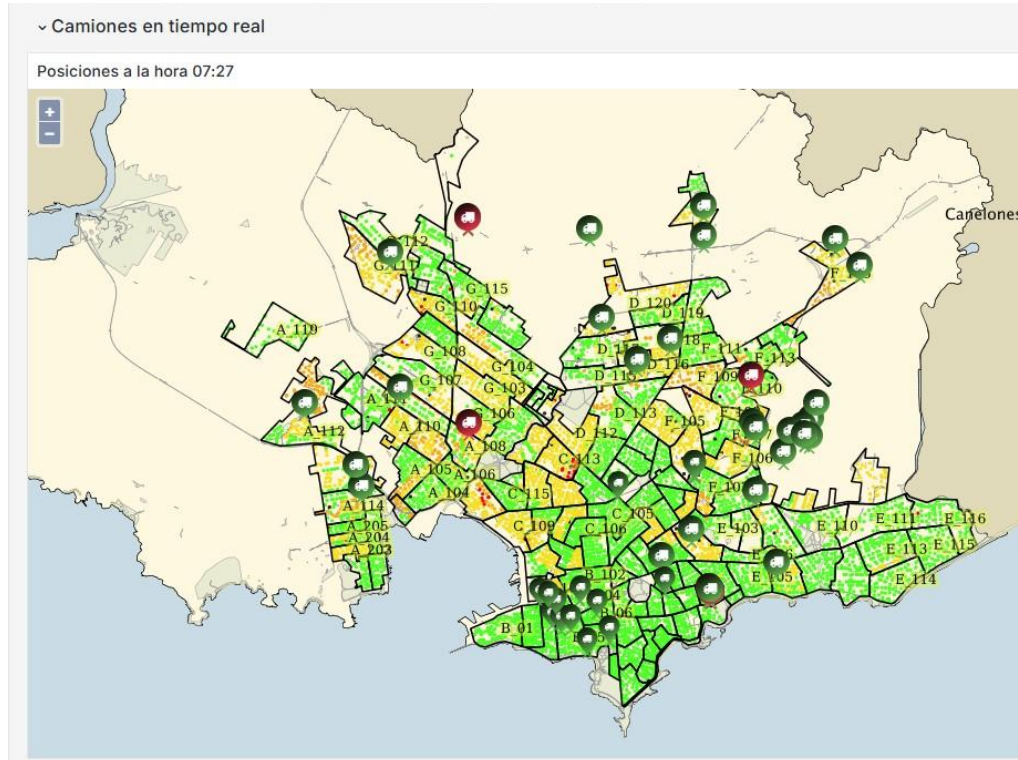
Evidencia

Registro en línea de levante



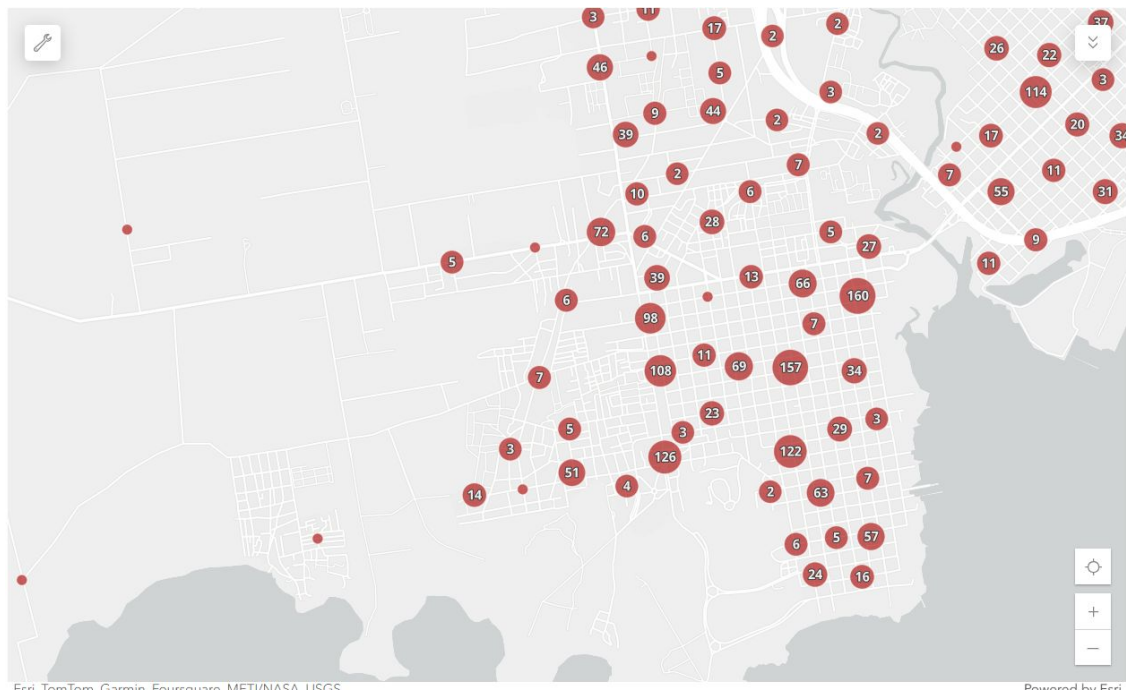
Evidencia

Seguimiento satelital de vehículos

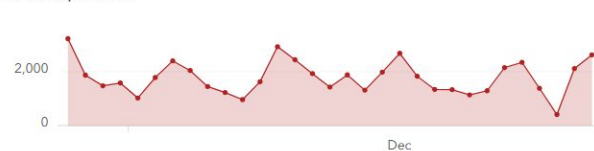


Evidencia

Seguimiento en línea de reclamos



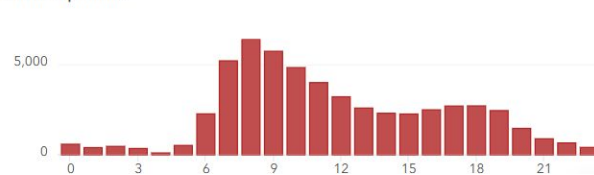
Cantidad por fecha



Cantidad por día de la semana

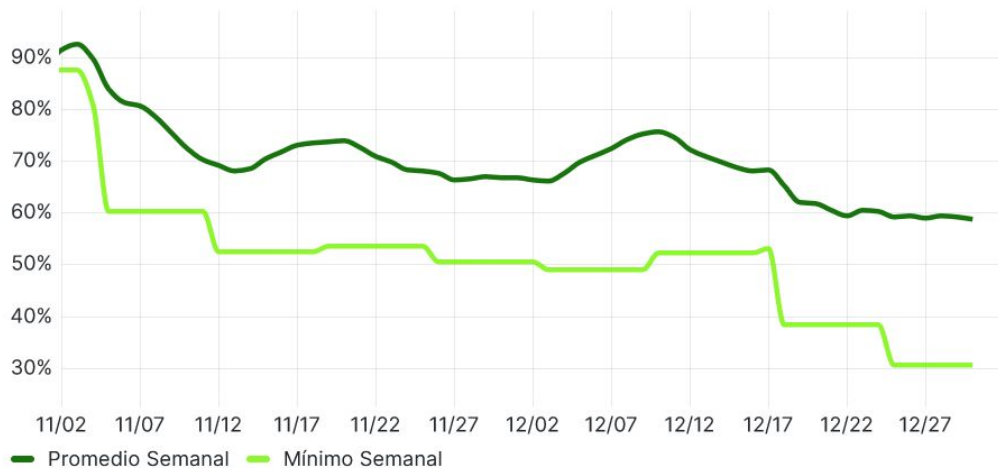


Cantidad por hora



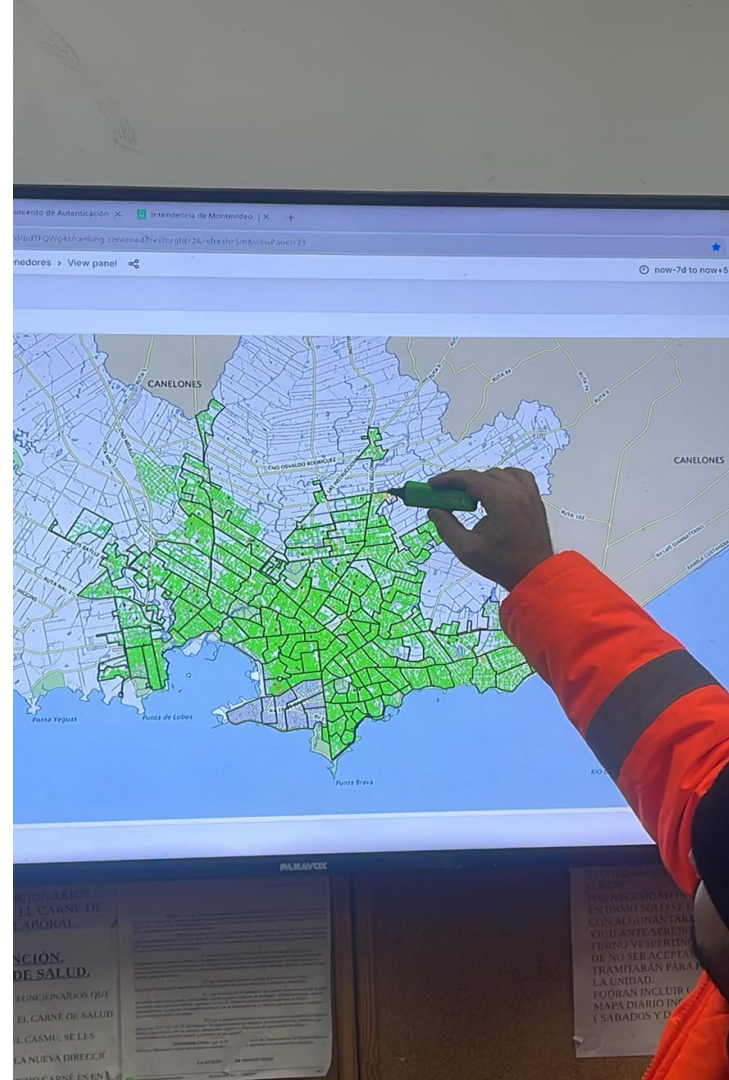
Nuevos procesos y gestión basada en evidencia

Porcentaje hasta 2 días de acumulación



Montevidata

<https://montevidata.montevideo.gub.uy/>



Cambios de sistemas de recolección

Cooperativa 26 de Octubre



Cambios de sistemas de recolección

Santiago Vázquez



Cambios de sistemas de recolección

Abayubá y San Bartolo



Áreas Liberadas

Áreas Liberadas

Santiago Vázquez



Áreas Liberadas

Los Milagros



Antes




Después

Áreas Liberadas

Arroyo Manga

Reducción de riesgo de inundación y riesgo comunitario

- Reducción nivel de inundación para 125 viviendas próximas al arroyo Manga
- Ensanche y acondicionamiento del cauce a lo largo de 1500 m
- Nuevas barandas a puente peatonal de cruce
- Se plantaron 140 árboles nativos en las riberas
- Proceso de riesgo comunitario con los vecinos y vecinas



Áreas Liberadas

Berna y Vigo



Áreas Liberadas

Berna y Vigo



